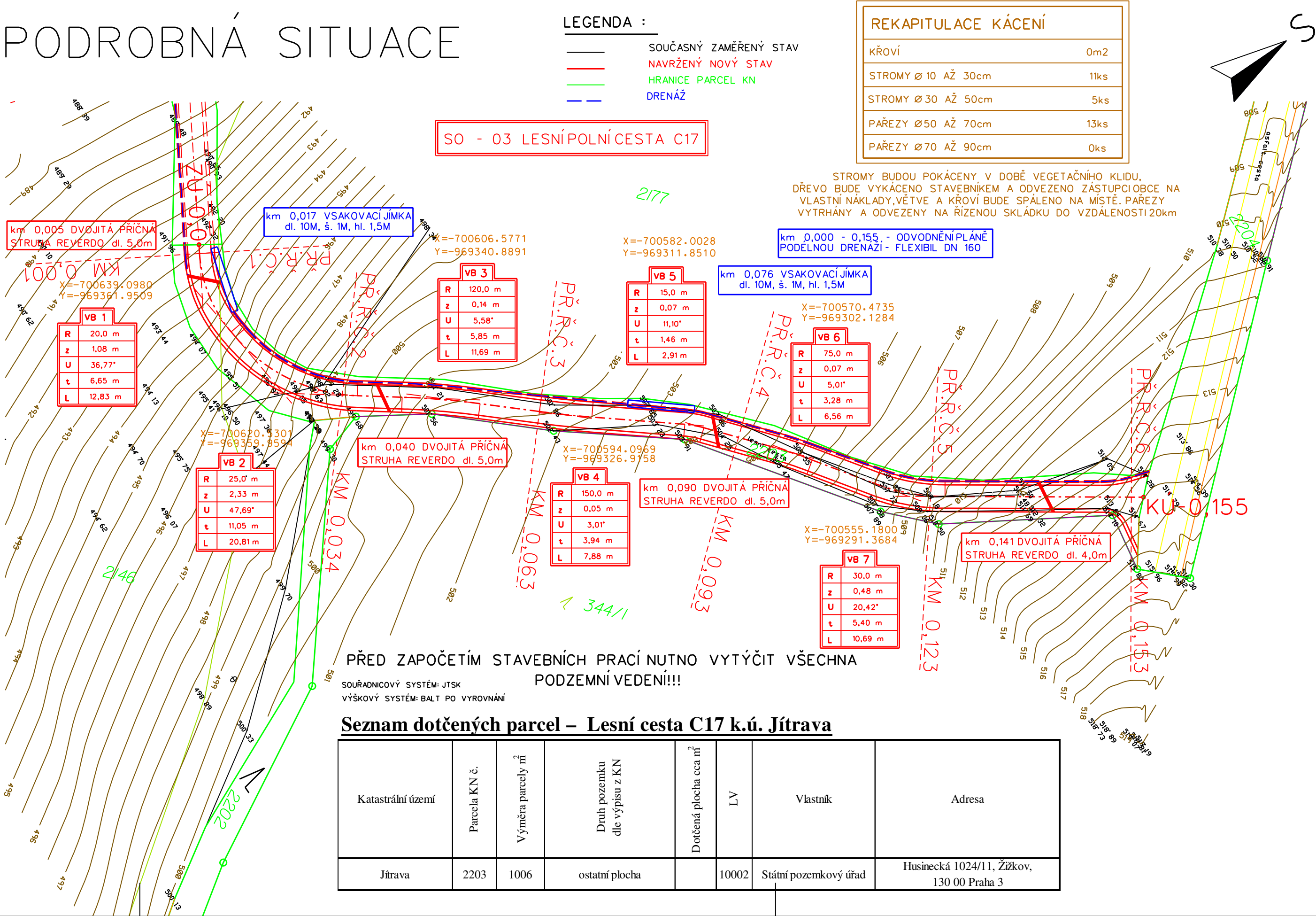
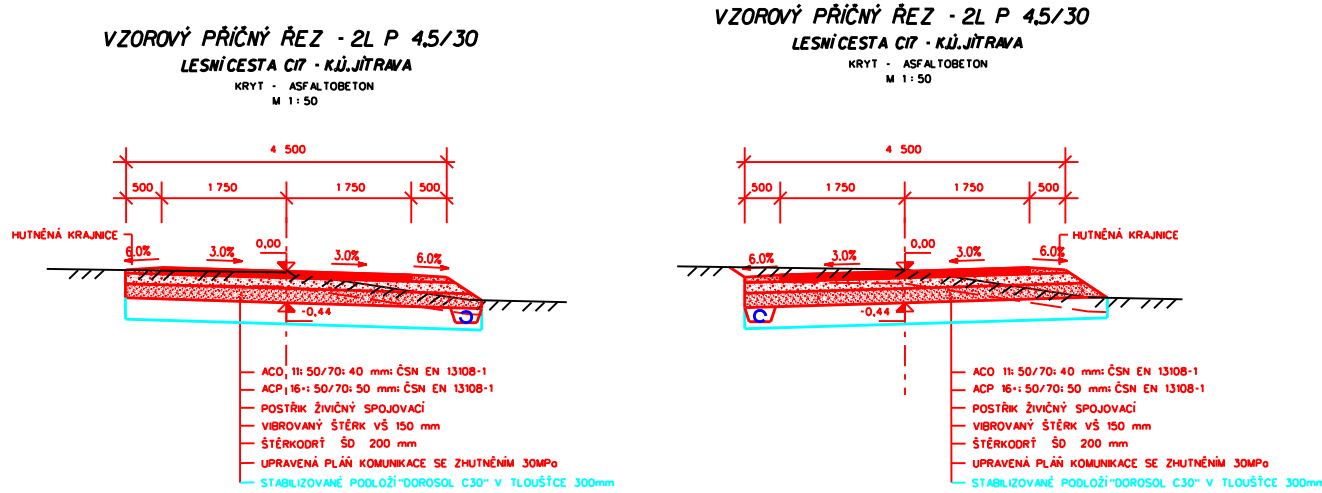



PODROBNÁ SITUACE



C17
kategorie 2L P 4,5/30



SOUŘADNICE JTSK - C17						
OZNAČ.	ZAČÁTEK OBLOUKU		VRCHOL TEČEN		KONEC OBLOUKU	
	Y	X	Y	X	Y	X
ZŮ	Y=-969357.8876	X=-700645.9560				
VB1	Y=-969358.5612	X=-700644.8191	Y=-969361.9509	X=-700639.0980	Y=-969361.2417	X=-700632.4859
VB2	Y=-969361.1378	X=-700631.5171	Y=-969359.9594	X=-700620.5301	Y=-969351.0415	X=-700614.0053
VB3	Y=-969345.6103	X=-700610.0315	Y=-969340.8891	X=-700606.5771	Y=-969336.5260	X=-700602.6802
VB4	Y=-969329.8544	X=-700596.7215	Y=-969326.9158	X=-700594.0969	Y=-969323.8434	X=-700591.6304
VB5	Y=-969312.9895	X=-700582.9168	Y=-969311.8510	X=-700582.0028	Y=-969310.9098	X=-700580.8867
VB6	Y=-969304.2429	X=-700572.9810	Y=-969302.1284	X=-700570.4735	Y=-969300.2410	X=-700567.7910
VB7	Y=-969294.4756	X=-700559.5964	Y=-969291.3684	X=-700555.1800	Y=-969286.9157	X=-700552.1249
KŮ	Y=-969262.4552	X=-700535.3421				

Vypracoval	Zodpovědný Projektant	Zodpovědný Zástupce	Kontrola	 ROKYCANOVA 114/IV VYSOKÉ MÝTO 566 01
Kraj : Liberecký		PÚsRP : Liberec		
OÚ : Rýnoltice				
Investor : Pozemkový úřad Liberec, U Nisy 745/6a, Liberec, 460 07				
Akce : "Lesní cesta C17" k.ú. Jítrava				Stupeň : DSP
				Datum : 11.2023
				Formát : 3 A4
				Zak.číslo : 036 30/23
				Měřítko : 1:500
Obsah : Podrobná situace lesní polní cesty C17				Příloha : C.7